

## **CEI -COMUNIDADE DOS ESTADOS INDEPENDENTES**

Surgiu, em dezembro de 1991, a Comunidade dos Estados Independentes, envolvendo atualmente doze países, ex-repúblicas da antiga União Soviética: Azerbaidjão, Belarus, Geórgia, Cazaquistão, Quirguistão, Moldávia, Rússia, Tadjiquistão, Turcomenistão, Uzbequistão e Ucrânia. Vários acordos foram assinados em favor de uma integração econômica total, partindo de uma zona de livre comércio, sempre respeitando a soberania de cada país. Os acordos abrangiam áreas de economia, saúde, educação e até defesa. A liderança da CEI é da Rússia e, em 1999, ocorreu a troca de líder. Saiu Boris Ieltsin, assumiu Vladimir Putin.



Símbolo da CEI

# A Rússia e a Comunidade de Estados Independentes



- Estados eslavos      Estados do Cáucaso      Estados da Ásia Central      Estados bálticos      Limites da CEI




## UM GIGANTE AOS PEDAÇOS

A economia russa é 44% menor que em 1990

### RENDA PER CAPITA

(em dólares)

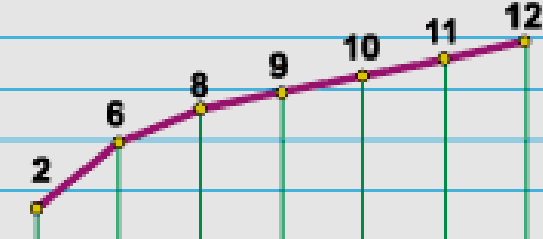


1991

1997

### DESEMPREGO

(em percentagem)



1992

1993

1994

1995

1996


1997

1998

### INFLAÇÃO

2 509

(em percentagem)



1992

1993

1994

1995

1996

1997

1998

1999

A iniciativa privada já controla 70% do PIB e emprega 60% da mão-de-obra

### EXPECTATIVA DE VIDA



1991



1999

O PIB russo de 338 bilhões de dólares corresponde a menos da metade do brasileiro

### OGIVAS NUCLEARES

Rússia



EUA



É o terceiro maior produtor de petróleo, com 6,1 milhões de barris por dia, atrás somente dos Estados Unidos e da Arábia Saudita

Fonte: Banco Mundial.

### RESOLUÇÃO:

Fim da URSS provocou um retrocesso no quadro socioeconômico do país. Constitui, ainda, a segunda potência nuclear do planeta.

\* RÚSSIA:1º maior produtor mundial de petróleo; 2º maior produtor mundial de energia elétrica, ouro e aço;4º maior produtor mundial de cereais;grande produtor de madeira; carvão(Sibéria) ;

## A Rússia



A Rússia possui a maior extensão territorial do mundo, com 17.075.400 Km<sup>2</sup>, ela faz parte de dois continentes, o Leste Europeu e Norte da Ásia.

Por ser um país continental, o clima é temperado e não sofre tanta influência da maritimidade, o inverno é bastante rigoroso e ao norte, o clima é polar.

A população totaliza 140,8 milhões de habitantes, a densidade demográfica é de 8,2 habitantes por quilômetro quadrado. A maioria da população, cerca de 78%, reside na parte europeia do país.

A federação Russa é formada por 21 Repúblicas com variadas etnias, a república mais importante é a Rússia.



A economia russa é uma das maiores do mundo com uma evolução muito significativa do seu PIB (hoje de US\$ 987 bilhões). O seu vasto território permite uma grande diversidade e a alta profissionalização populacional ajuda na produção de químicos, máquinas de precisão, etc. A agricultura produz frutas, cevada, leite, açúcar e legumes. A indústria, resultado do tempo soviético, apresenta uma grande diversidade entre campos minérios, poços de petróleo, condutas de gás, materiais para a indústria militar, equipamentos para as comunicações terrestre, aéreas e marítimas. A Rússia exporta essencialmente petróleo, gás natural através de oleodutos (possui uma das maiores reservas mundiais de petróleo e a maior reserva de gás natural) e madeira, além de outros produtos mais radioativos. Estes produtos constituem 80% das exportações.

# REPÚBLICAS SEPARATISTAS NA RÚSSIA





A [Chechênia](#), uma das repúblicas russas de população muçulmana, proclama sua independência em novembro de 1991, um pouco antes da queda da URSS. As hostilidades aumentam em [1994](#), quando o presidente russo [Boris Yeltsin](#) empreende uma operação militar na Chechênia, chegando a ocupar a capital [Grozny](#), mas é derrotada.

A **Inguchétia** continua a ser uma das mais pobres regiões russas. O presente conflito na vizinha Chechénia chega ocasionalmente dentro da Inguchétia e a república tem sido desestabilizada por vários crimes, protestos anti-governo, ataques a funcionários e soldados, excessos militares e uma situação dos direitos humanos que se deteriora.

A **Ossétia do Norte** também sofreu as conseqüências do conflito checheno, com a [tomada de reféns de Beslan](#) em setembro de 2004, em que muçulmanos separatistas chechenos apreenderam o controle de uma escola. A crise terminaria no tiroteio entre os terroristas e as forças russas causando a morte de 335 civis, a maioria delas crianças, morreram. Os ossetas acusam a minoria inguchétia muçulmana de fomentar o [terrorismo](#) na região.

A [Chechênia](#), uma das repúblicas russas de população muçulmana, proclama sua independência em novembro de 1991, um pouco antes da queda da URSS. As hostilidades aumentam em [1994](#), quando o presidente russo [Boris Yeltsin](#) empreende uma operação militar na Chechênia, chegando a ocupar a capital [Grozny](#), mas é derrotada



# La Reforma en Europa

En la Europa del siglo XVI comenzaron a surgir y expandirse las ideas que promovían la reforma de la Iglesia Católica. Así, el luteranismo se enraizó pronto en el norte de Alemania y en los países escandinavos. La doctrina de Calvino desde Suiza se extendió a Francia y los Países Bajos y llegó hasta Escocia, a través de John Knox. En Inglaterra surgió la iglesia anglicana, bajo el reinado de Enrique VIII.

	LUTERANOS		ANGLICANOS
	CALVINISTAS		CATÓLICOS



## **GEOGRAFIA:**

**Localização:** centro-leste da Europa.

**Hora local:** +5h.

**Área:** 603.700 km<sup>2</sup>.

**Clima:** temperado continental.

**Área de floresta:** 2 mil km<sup>2</sup> (1995).



## **POPULAÇÃO:**

**Total:** 50,5 milhões (2000), sendo ucranianos 73%, russos 22%, outros 5% (1996).

**Densidade:** 83,65 hab./km<sup>2</sup>.

**População urbana:** 68% (1998).

**População rural:** 32% (1998).

**Crescimento demográfico:** -0,4% ao ano (1995-2000).

**Fecundidade:** 1,38 filho por mulher (1995-2000).

**Expectativa de vida M/F:** 64/74 anos (1995-2000).

**Mortalidade infantil:** 19 por mil nascimentos (1995-2000).

**Analfabetismo:** 0% (2000).

**IDH (0-1):** 0,744 (1998).

\* **UCRÂNIA:** (possui energia nuclear) presença do solo TCHERNOZION (solo negro bastante fértil, que faz da região celeiro agrícola); 65% de suas terras cultivadas; intenso transporte flúvio-marítimo com o rio DNIPER;

## Geografia e turismo

Localização: Europa Oriental, a leste da Polônia.

Clima: invernos frios, verões frios e úmidos; transição entre continental e marítimo.

Principais atrações: o Castelo de Myadel, o Castelo de Zaslavl, o Palácio de Snov, turismo rural, castelo de Kosava.

## Bielorrússia



## Economia

O presidente Lukashenko introduziu uma política de 'socialismo de mercado' na economia da Bielorrússia, de acordo com a qual o estado tinha controle sobre preços, câmbio e até o gerenciamento de negócios particulares. Em 2005 o governo começou a renacionalizar empresas particulares.

Indústrias: ferramentas para máquinas de corte, tratores, caminhões, equipamentos para remoção de terra, motocicletas, televisões, fibras sintéticas, fertilizantes, têxteis, rádios, refrigeradores.

\*BIELORÚSSIA: (possui energia nuclear) Indústria Química; Pecuária;



## DADOS PRINCIPAIS:

**Nome oficial:** República da Moldávia (*Respublika Moldova*).

**Nacionalidade:** moldávia.

**Data nacional:** 27 de agosto (Independência).

**Capital:** Chisinau.

**Cidades principais:** Chisinau (655.940) (1994); Tiraspol (184.852), Balti (156.081), Tighina (ex-Bender) (128.881), Ribnita (61.824) (1993).

**Idioma:** romeno (oficial).

**Religião:** cristianismo (maioria ortodoxa russa).



A **economia da Moldávia** é, em grande parte, determinada pelas condições naturais. Tem um clima favorável e solos férteis. O seu subsolo não é rico em minério. Desta forma, a economia está muito dependente da agricultura, produzindo frutas, produtos hortícolas, vinho (a maior exportação) e tabaco. Todas as necessidades energéticas relativas ao petróleo, carvão e gás natural são satisfeitas através da importação - da Rússia, principalmente.


## KASAQUISTÃO



Situado no Centro-Oeste da Ásia, o Cazaquistão faz fronteiras com a Rússia (ao norte), China (a leste), Quirguistão (ao sudeste), Uzbequistão (ao sul), Turcomenistão (ao sudoeste), além de ser banhado pelo mar Cáspio (a oeste). O Cazaquistão ocupa uma grande extensão territorial – está entre os dez maiores países –, formado por regiões desérticas, de estepes e montanhas. Após a fragmentação da União das Repúblicas Socialistas Soviéticas (URSS), o país obteve sua independência em dezembro de 1991, desfez do enorme arsenal nuclear (o quarto maior do mundo na época) em troca de ajuda financeira dos Estados Unidos e hoje, é uma das nações mais influentes da Comunidade dos Estados Independentes (CEI). A abertura de sua economia vem atraindo crescentes investimentos.

**KASAQUISTÃO:** (possui energia nuclear)•Clima desértico e vegetação xerófita;•Grande produtora de CARVÃO MINERAL(Karanganda).•Grande extensões de terras irrigadas e solo TCHERNOZION ao norte•Maior potencial e produção pecuária;

# Uzbequistão



O **Uzbequistão** situa-se na Ásia Central e tem como capital Tashkent com 2.3 milhões de pessoas. O país tem 24 milhões de habitantes sendo a sua maioria uzbeque que convivem com russos, tajiques e cazaques. Deste total de habitantes possui 10 milhões de força de trabalho e 62% são população rural. O idioma para negócios continua a ser o russo mas a língua oficial é o uzbeque falando-se também tajique no Sul do país e Karakalpak na região autônoma de Karakalpakstan. Quase 80% dos seus habitantes são muçulmanos sunitas.

O Uzbequistão é 5 vezes maior que Portugal e 6 vezes mais pequeno que o seu vizinho Cazaquistão. Tem uma área total de 447.400km<sup>2</sup>. O país produz algodão, arroz e outros cereais, seda, bovinos, ovinos, aves, pesca, petróleo, gás natural, carvão, máquinas e equipamentos metalúrgicos.



**Nome Oficial:** República do Quirguistão (Kyrgyzstan Respublikasy)

**Capital do Quirguistão:** Bishkek

**Área:** 199.900 km<sup>2</sup> (86º maior)

**População:** 5.264.000 (2005)

**Idiomas Oficiais:** Quirguiz e Russo

**Moeda:** Som

**Nacionalidade:** Quirguiz

**Principais Cidades:** Bishkek, Osh, Jalal-Abad, Tokmak, Przheval'sk

## **Economia**

A agricultura contribui com 35% do PIB. Cultivam-se algodão (quinto produtor mundial), beterraba, tabaco, frutas, hortaliças e Cereais. A produção ovina e eqüina é bastante desenvolvida. A apicultura é outra criação em destaque. Possui antimônio, mercúrio, chumbo, zinco, carvão, petróleo e gás natural. A economia registrou declínio de -2,4% na década de 1991-2001

\*QUIRQUÍZIA: Com agricultura irrigada, produção de fumo e cereais. Elevado potencial hidrelétrico.



## **DADOS PRINCIPAIS:**

**Nome oficial:** República do Tadjiquistão (Respublikai Tojikistan).

**Nacionalidade:** Tadjique.

**Data nacional:** 9 de setembro (Independência).

**Capital:** Dushanbe.

**Cidades principais:** Dushanbe (528.600), Khujanj (161.500) (1993); Kulob (79.300), Qurghonteppa (58.400) (1989).

**Idioma:** tadjique (oficial), russo.

**Religião:** islamismo (maioria sunita) (1996).

## **Economia**

O Tadjiquistão é uma nação pobre, com uma baixa renda per capita anual. A economia divide-se equilibradamente entre a agricultura, a indústria e o setor de serviços. Ainda que a taxa de desemprego seja baixa, a economia tadjique está enfrentando um período de retração, pois o preço do algodão, seu principal produto agrícola, está em declínio no mercado mundial.

\*TADJIQUISTÃO: Produção de algodão. Sericicultura (bicho da seda). Grande potencial hidroelétrico;





### **DADOS PRINCIPAIS:**

**Nome Oficial:** República do Turcomenistão

**Área:** 488.000 km<sup>2</sup>

**Capital:** Asgabate (Ashkhabad)

**População:** 5,2 milhões (estimativa 2010)

**Nacionalidade:** turcomana

**Governo:** República Presidencialista

**Divisão administrativa:** 5 regiões  
subdivididas em 50 distritos

As atividades agrícolas empregam a maioria da população nacional, com destaque para o cultivo de algodão, soja, trigo e frutas. Entretanto, a principal fonte de receitas é a exploração das grandes reservas petrolíferas e de gás natural, que são produtos de exportação. As décadas sob o regime político comunista não proporcionaram o desenvolvimento industrial, que é pouco diversificado.

\*TURCOMINISTÃO: Produção de algodão, lã, gás natural, sal, carvão e petróleo; A sua economia sofre com a falta de recursos hídricos.



## **DADOS PRINCIPAIS:**

**Nome Oficial:** República da Armênia

**Área:** 29.743 km<sup>2</sup>

**Capital:** [Yerevan](#)

**População:** 3,1 milhões (estimativa 2009)

**Nacionalidade:** armênia

**Governo:** República parlamentarista

**Divisão administrativa:** 11 regiões administrativas

A Armênia é uma nação localizada no extremo leste da Europa, próximo à fronteira com o continente asiático. Faz fronteira com a Turquia, Geórgia, Azerbaijão e Irã. O país é a menor das antigas repúblicas da ex-União das Repúblicas Socialistas Soviéticas (URSS).

\*ARMÊNIA: Produção de cereais, produtos químicos, madeira e cobre;

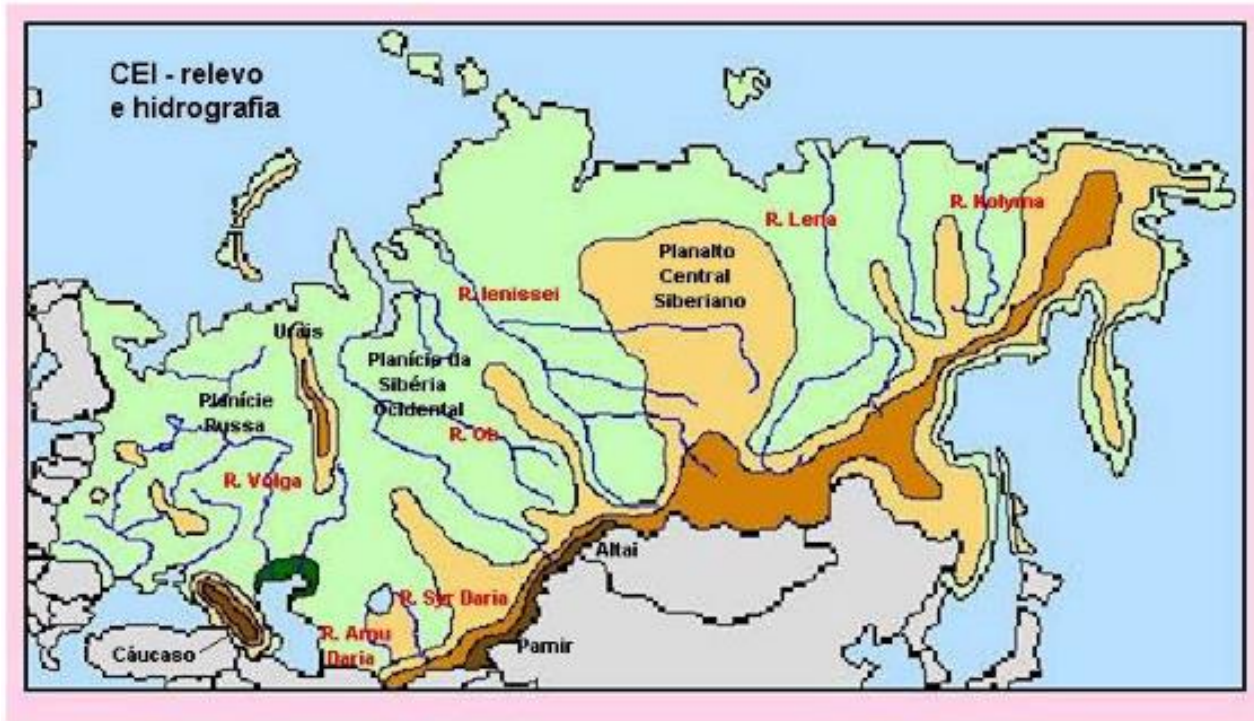
\*GEÓRGIA: Indústria Química (borracha e fertilizantes) Mineração com destaque para o manganês, petróleo e carvão mineral;

**DADOS PRINCIPAIS:****Nome Oficial:** República do Azerbaijão**Área:** 86.600 km<sup>2</sup>**Capital:** [Baku](#)**População:** 8,8 milhões (estimativa 2009)**Nacionalidade:** azeri ou azerbaijano**Governo:** República com forma mista de governo**Divisão administrativa:** 74 distritos e 1 República Autônoma

Nos últimos anos, o Azerbaijão voltou a investir em exploração de petróleo e gás natural no mar Cáspio (considerada a terceira maior reserva petrolífera do mundo). Com isso, o país apresentou significativo crescimento econômico. Outra atividade econômica de grande relevância desenvolvida no território nacional é a agricultura.

\*AZERBAIJÃO: Petróleo (região do CÁUCASO junto ao litoral do mar Cáspio onde destaca-se o centro BAKU). PRIMEIRA PRODUTORA MUNDIAL DE PETRÓLEO. (a refinação é feita na região do rio Volga)

## CEI aspectos físicos



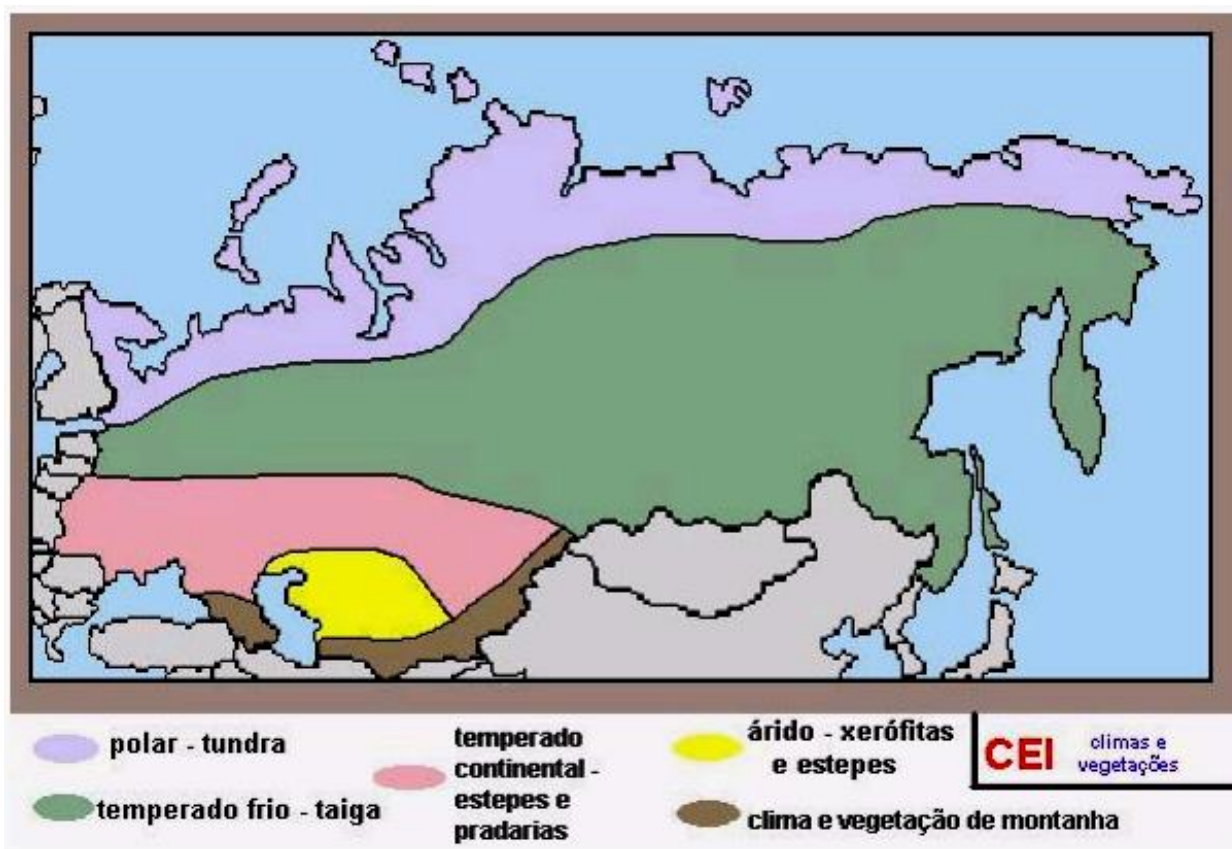
A maior parte é constituída por PLANÍCIES.

Com uma área muito extensa o quadro natural da CEI é muito diversificado. Está localizada acima do Trópico de Câncer e é cortada ao norte pelo Círculo Polar Ártico. Seu litoral é muito extenso. A CEI é banhada pelos oceanos Glacial Ártico e Pacífico e pelos mares Báltico, Negro, Cáspio e de Aral. O relevo da CEI alterna extensas planícies e grandes planaltos. Na porção europeia de seu território destaca-se a Planície Russa e na porção asiática a Planície da Sibéria Ocidental. Entre elas encontram-se os Montes Urais. Avançando para o leste encontraremos o extenso Planalto Central Siberiano. No sul encontram-se cadeias de montanhas como o Cáucaso, o Pamir e o Altai.

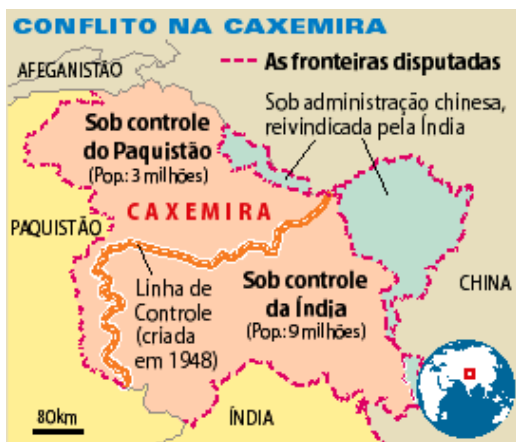


\*Hidrografia: Os rios da Rússia estão entre os maiores do mundo (Obi, Iemissel, Lena, Amur, Volga, Ural). Por serem rios de planície e bastante profundos FACILITAM A NAVEGAÇÃO e também são utilizados em projetos de IRRIGAÇÃO. Possuem os maiores lagos da terra, são eles: CÁSPIO E ARAL \*Litoral: Possui extenso litoral porém tem problemas em suas saídas para o mar, uma vez que o oceano glacial Ártico permanece congelado durante a maioria dos meses do ano.

Atravessando a CEI de norte para sul vamos observar a existência de várias faixas climáticas. No extremo norte observamos a presença do clima polar com a vegetação de tundra (vegetação rasteira formada por musgos e líquens). Uma área muito extensa no centro-norte é dominada pelo clima temperado frio (ainda rigoroso) com a Taiga (floresta boreal de coníferas), a maior floresta do mundo. No centro-sul encontramos o clima temperado continental, mais seco, com as estepes e pradarias. No sul, áreas desérticas com xerófitas e estepes e nas cordilheiras o clima e vegetação de montanha.



A CEI apresenta grande variedade étnica, com predomínio de eslavos, além de dezenas de outros grupos. Algumas minorias desejam o separatismo ou maior autonomia interna. A unidade política interna da CEI tem sido ameaçada pelas reivindicações e tentativas de separatismo de regiões como a Chechênia, o Daguestão, a Abkházia e a Ossétia, ou ainda a disputa entre a Armênia e o Azerbaijão pela região de Nagorno-Karabakh. O Stalinismo foi em parte responsável por esse quadro atual de conflitos ao misturar forçadamente as etnias no território da ex-URSS, favorecendo alguns grupos, prejudicando outros. Além de muitos ateus ou sem religião, na população da CEI registram-se muitos cristãos da Igreja Ortodoxa e, no sul, próximo ao Oriente Médio, o islamismo (muçulmanos).



Para começar

A regionalização da CEI – dos membros atuais e dos que já foram associados

– e a situação desses vários países surgidos da dissolução da antiga União Soviética são os assuntos que você vai estudar neste capítulo.

O mapa mostra a regionalização mais comum do espaço pós-soviético,

ou seja, dos países que fazem ou fizeram parte da CEI. Observe-o e responda:

1. A Rússia, sozinha, forma uma região dentro desse conjunto? Por quê?
2. Quais são os países do grupo situados na Ásia central? Você sabe dizer o que eles têm em comum?
3. Essa regionalização tem como base aspectos sociais e econômicos, aspectos físicos? Justifique sua resposta.



Atividades para casa páginas 104 e 105 livro texto  
Cole o link e assistam um vídeos sobre o assunto  
<https://youtu.be/aqxs209Yz9Q>